



- 1 - Centro Nacional de Formação Ambiental de S. Jacinto
- Região de Aveiro
- 2 - Centro Actividades de Sangalhos
- Região de Aveiro
- 3 - Apúlia - Centro Escutista
- Região de Braga
- 4 - Campo Escola de Garfe
- Região de Braga
- 5 - Campo Escutista de Golães
- Região de Braga
- 6 - Parque Chefe Martins
- Região de Braga
- 7 - Campo-Escola de Serpins
- Região de Coimbra
- 8 - Base Vive - Região de Coimbra
- 9 - Centro de Mortágua
- Região de Coimbra
- 10 - Montado do Pereiro
- Região da Madeira
- 11 - BNIV - Base Nacional da IV (Drave)
- Região de Viseu
- 12 - Centro Escutista de Gaia
- Região do Porto
- 13 - Parque Permanente do Bonito
- Região Santarém
- 14 - PNEC - Parque Nacional de Escotismo da Caparica - Região de Setúbal

Destacáveis SECCÕES

Flor de Lis - Março 2008



Nesta edição publicamos a 2ª parte dos "Locais para Acampar" que podes encontrar nas várias regiões do CNE.

Esperamos que estas duas últimas edições te tenham ajudado a escolher e planear a próxima actividade.

Desejamos num futuro próximo divulgar mais locais. Ficamos a aguardar as vossas contribuições.

O que achas de divulgar o teu espaço de actividades escutistas? Se o teu espaço é gerido por escuteiros ou para escuteiros, aceita o desafio, partilhando-o. Envia-nos os teus dados:

Nome do espaço; Morada; Contacto (e-mail/Telefone); Pessoa responsável; Localização.

Esta informação deve ser enviada para geral@flis.cne-escutismo.pt. Em breve entraremos em contacto contigo.

O teu espaço pode ser divulgado e partilhado com todo o CNE. Para conheceres melhor alguns dos recursos disponíveis clica em:

<http://www.cne-escutismo.pt> vai a Centros e Parques » Centros e Parques Escutistas em Portugal (descarrega a versão actualizada destas fichas aqui)

<http://www.inkwebane.cne-escutismo.pt> vai a Outros Recursos » Mapas » Localização dos Parques Escutistas

<http://www.cne.escutismo.pt/forum/viewforum.php?f=35>

Legendas



Responsável
Campo



Comboio



Autocarro



Água
potável



Electricidade



Chuveiros



Sanitários



Capacidade
Acampamento

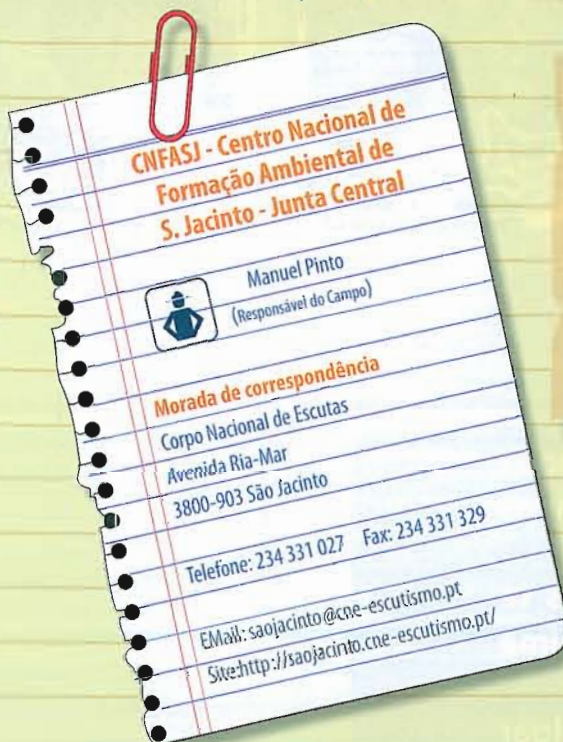


Capacidade
Acontonoamento

2ª Parte




INSTITUTO PORTUGUÊS DA JUVENTUDE



<http://maps.google.com.br/maps>
(palavra para busca "São Jacinto, Aveiro - Portugal")

Infra-estruturas no Campo



Como Chegar: Comboio - sair na estação de caminho de ferro de Aveiro e aí apanhar a camioneta para o "Forte da Barra" (cais de embarque). Aí chegado apanhar a lancha fluvial para São Jacinto. A chegada ao centro far-se-á a pé (500 m).

DO NORTE: Sair da A1 em "Feira-Ovar" e seguir a direcção "Ovar-Torreira-São Jacinto" ou seguir direcção Espinho, sair em Ovar-Norte, Furadouro - Torreira - São Jacinto.

DO SUL: Sair em "Estarreja" e seguir a direcção "Estarreja-Murtosa-Torreira-São Jacinto". Dica: quem vier de sul, torna-se mais rápido e mais barato, sair na auto-estrada em Aveiro Sul; ao chegar a Aveiro, tomar o IP5 em direcção às Praias e antes da ponte para a Barra e Costa Nova cortar em direcção ao Porto Comercial de Aveiro e seguir até ao Forte da Barra, aí apanhar a lancha como descrito acima.



Pórtico de Entrada

Actividades Possíveis:

O Centro oferece uma série de actividades destinadas a todos os escuteiros, os chamados "Programas"; bem como a implementação dos Programas de âmbito Mundial e Europeu para os Caminheiros.



Abrigos




Dunas



<http://maps.google.com.br/maps>
(palavra para busca "Costa da Caparica, Portugal")

Infra-estruturas no Campo



Autocarro Praça de Espanha até à Costa da Caparica. Em Belém apanha barco para a Trafaria e aqui apanha autocarro até à Costa da Caparica.

Como Chegar: Via rápida até à Costa da Caparica depois vira para o Parque de Campismo.



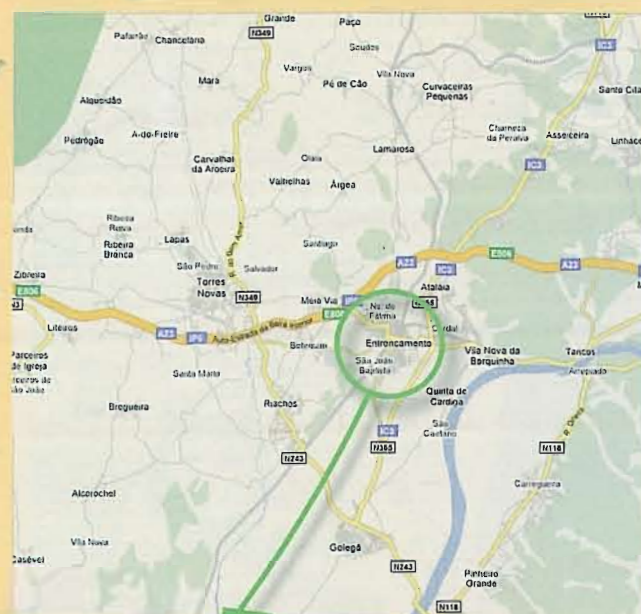
Local de acampamento

Actividades Possíveis:

Salas de Formação e Apoio; local para formatura e cerimónias; madeira para construções técnicas; ringue para jogos; locais para fogo conselho; tiro ao alvo com arco; Escalada em top; Bicicletas (condicionada a participação dos lobitos). Na proximidade do parque existem varias áreas que permitem a realização de actividades aliciantes, como a Serra da Arrábida, Serra de Sintra, a Lagoa de Albufeira, o Rio Tejo, a Arriba Fóssil e o mar da Caparica.

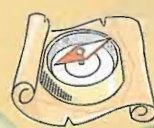


Torre de escalada



<http://maps.google.com.br/maps>
(palavra para busca "Entroncamento, Portugal")

Infra-estruturas no Campo



+1000
Pessoas



Comboio direcção Entroncamento, o parque fica a 20 minutos a pé da estação da CP.



Como Chegar: Vindo de Lisboa ou Porto pela A1, sair no nó de Torres Novas e seguir pela A23 direcção ao Entroncamento.



Entrada do Parque



Percursos



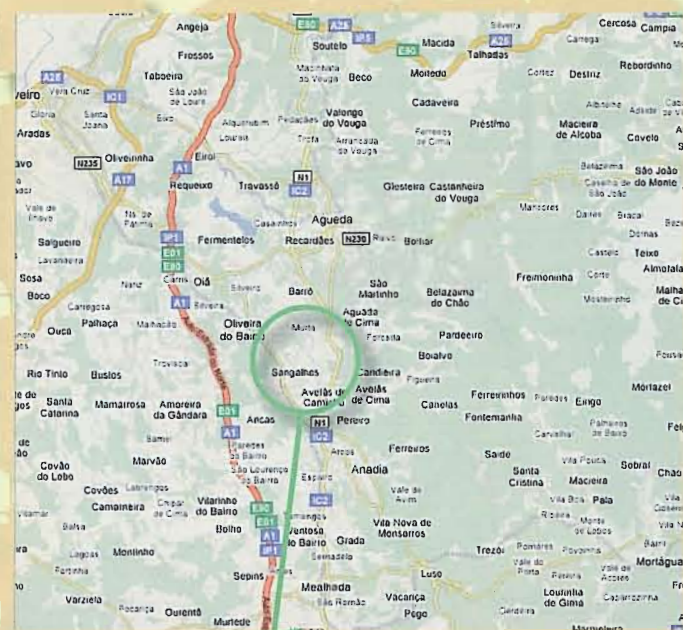
Mapa do Entroncamento



Vista geral

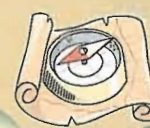
Actividades Possíveis:

Prática e formação em pioneirismo;
Fornecimento de madeira.
Grande capacidade para realização de raides
Actividades Náuticas, Tiro com arco e besta,
Rapel e escalada



<http://maps.google.com.br/maps>
(palavra para busca "Sangalhos, Anadia - Portugal")

Infra-estruturas no Campo



+30
Pessoas



Como Chegar: Comboio

De fácil acesso através de auto-estrada (saída em Oiã);
IC2, saída Sul para Oliveira do Bairro; CP Estação de
Paraíso-Sangalhos (3km do campo).



Vista geral

Actividades Possíveis:

Zona de Fogo Conselho e zonas de
acampamento com mesas de apoio.
A Região oferece um património vasto
para visitar.



Local de acampamento



Infra-estruturas

Zonas c/mesas de apoio



Apúlia – Centro Escutista

Apúlia – Centro Escutista
Junta Regional de Braga

José Arteiro
(Responsável do Campo)

Morada de correspondência
Junta Regional de Braga
Apartado 283
4711-912 BRAGA

Telefone: 253 27 45 45 / 96 1 385 295

E-Mail: srpp@braga.cne-escutismo.pt
Site: //apulia.cne-escutismo.pt

Actividades Possíveis:

Actividades de Praia, diverso património cultural, permitindo jogos de cidade.

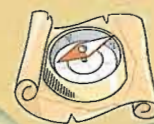


Percursos dentro do campo



<http://maps.google.com.br/maps>
(palavra para busca "Apúlia - Esposende, Portugal.")

Infra-estruturas no Campo



+300
Pessoas



Autocarro até ao centro da vila – Rede Linhares – Esposende, Porto e Braga.



Local de acampamento



Local de acampamento



Centro Escutista de Gaia

Centro Escutista de Gaia
Núcleo Douro Sul

Mário Lucas
(Responsável do Campo)

Morada de correspondência
Avenida Vasco da Gama, 5430
4430 Avintes - V. N. de Gaia

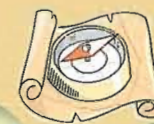
Telemóvel: 961062089 Fax: 223750906

E-Mail: ceg@dourosul.porto.cne-escutismo.pt
Site: //dourosul.porto.cne-escutismo.pt/



<http://maps.google.com.br/maps>
(palavra para busca "Avintes - Vila Nova de Gaia, Portugal")

Infra-estruturas no Campo



+150
Pessoas



+35
Pessoas



Comboio até Porto/São Bento, ir até Praça da Batalha, apanhar autocarro vai até ao Centro Escutista a paragem em frente ao Parque Biológico.



Como Chegar: Vindo de Lisboa direcção Ponte do Freixo virar onde diz Avintes/Castelo de Paiva o Centro fica a 200mts.



Entrada do Campo



Auditório



Local de acampamento



Ponte em madeira



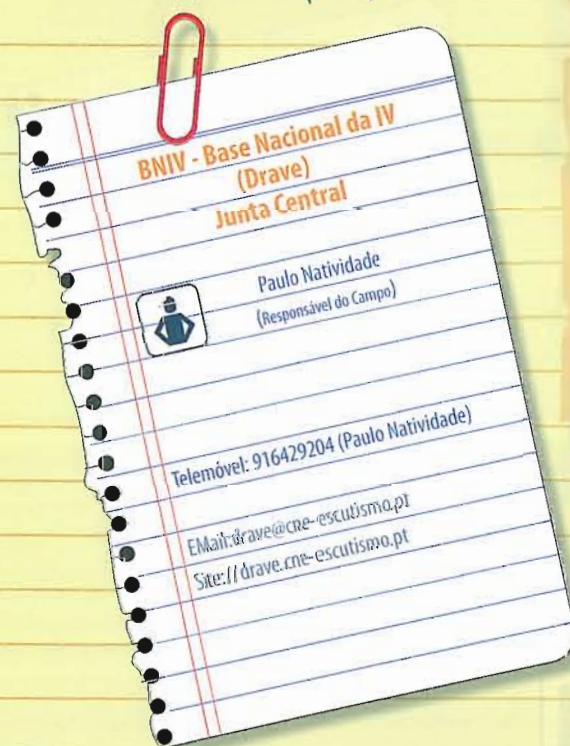
Camas



Ponte em madeira


Actividades Possíveis:

Não tem actividades preparadas. Parque Biológico (existem visitas e actividades no parque mas com marcação e têm custos).



<http://maps.google.com.br/maps>
(palavra para busca "Drave - Arouca, Portugal")

Infra-estruturas no Campo




Como Chegar: a pé.

A melhor forma de chegar à aldeia da Drave a pé é a partir de Covêlo de Paivó (mais longe) ou de Regoufe (mais perto), no entanto para chegar a Covêlo de Paivó ou a Regoufe, só de viatura própria ou a pé a partir de Arouca, visto só haver transportes públicos até Arouca. Também se pode ir a pé a partir de São Pedro do Sul, sendo no entanto um percurso menos interessante que o anterior, pois é feito por estrada e não por percursos pedestres.

De viatura própria.


A melhor forma de chegar à aldeia da Drave em viatura própria é a partir de São Pedro do Sul. Para vossa facilidade podem fazer o download do Croqui de acesso à Drave a partir de São Pedro do Sul «CroquiDraveSPS.zip» No site indicado em cima.



Vista geral



Casas de apoio

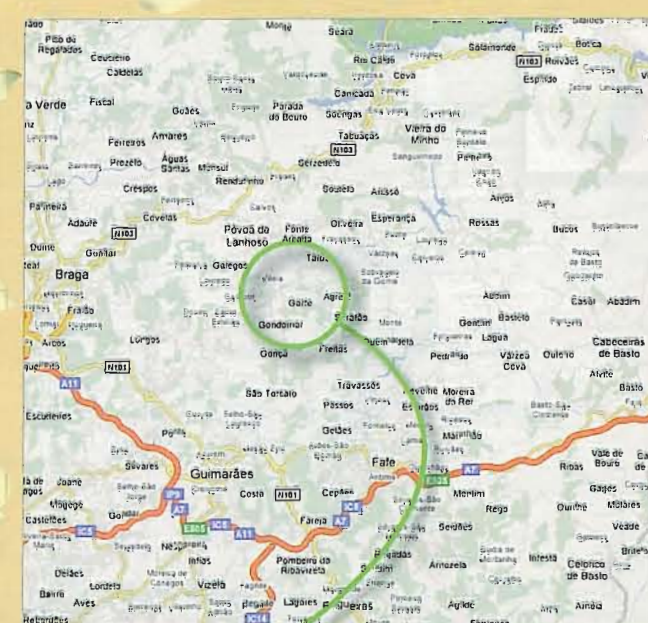



Casas de apoio

Actividades Possíveis:


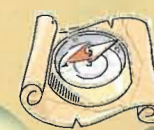
Campos de Trabalho: O que te propomos para sete dias é o seguinte:

- Oportunidade de participar numa actividade com Caminheiros de todo o país, possibilitando um crescimento e uma vivência em Clã;
- Participar na (re)construção da Base Nacional da IV - Drave, sendo co-construtor de um Projecto Nacional;
- Realizar actividades temáticas; (só para Caminheiros)




<http://maps.google.com.br/maps>
(palavra para busca "Garfe - Póvoa de Lanhoso, Portugal")

Infra-estruturas no Campo


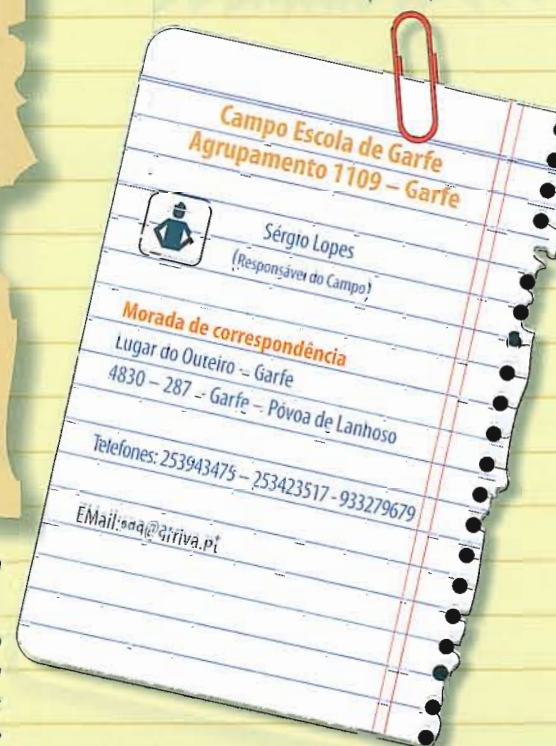


Autocarros provenientes de Guimarães, Braga ou Fafe, da Empresa ARRIVA.

Como Chegar: Seguir na Estrada BRAGA - CHAVES, no Pinheiro (mais ou menos a 13 Kms de Braga) virar para a Póvoa de Lanhoso, seguir na estrada para Cabeceiras de Basto. Depois de passar o Centro da Vila da Póvoa de Lanhoso, na rotunda em frente à escola secundária, virar para a direita em direcção a Garfe. Mais ou menos a 5 Kms, chegando a Garfe, segue em direcção à Igreja Paroquial e depois as placas de sinalização para a Senhora do Monte, ou Gondiães.



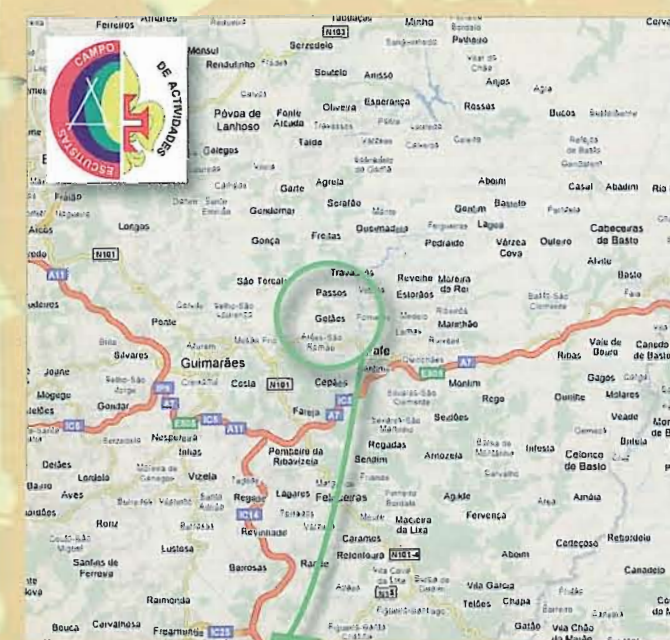
Local de acampamento



Pórtico de entrada

Actividades Possíveis:

Muito bom acesso. Estrada toda alcatroada. Capela para as celebrações. Está situada no meio do monte, sendo possível qualquer tipo de actividades. A 2 ou 3 Kms existe uma boa pista de Motocrosse e a cerca de 5 Kms existe a Diverlanhoso, que oferece todo o tipo de actividades radicais



<http://maps.google.com.br/maps>
(palavra para busca "Golães - Fafe, Portugal")

Infra-estruturas no Campo



+272
Pessoas



Automóvel Particular e/ou Autocarro (até Vilar).

Como Chegar: Direcção Fafe, pela nacional 206 até Vilar.



Vista geral



Local de acampamento



Vista geral

Actividades Possíveis:

Actividades no rio Vizela, perto do campo.
Jogos e visitas ao Património Cultural de Golães.



<http://maps.live.com>
(palavra para busca "Ilhas da Madeira [Madeira Islands] (island(s)) - Santa Cruz, Portugal")

Infra-estruturas no Campo



+35
Pessoas



+100
Pessoas


Não há autocarros até ao monte.
Se solicitado no acto da reserva, é possível o pedido de transporte do grupo ser feito à CMFunchal através do Centro Escutista.



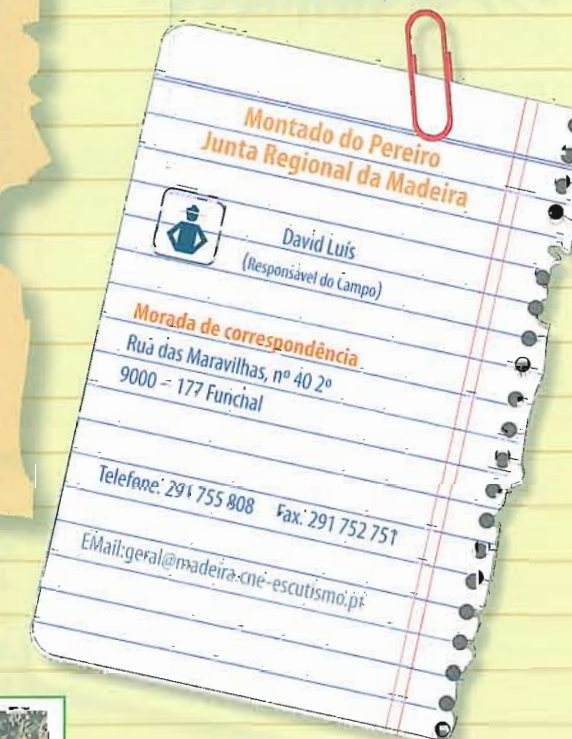
Local de Culto no Centro

Actividades Possíveis:

Condições para actividades ao ar-livre em Acampamento ou Acantonamento.
O Centro não tem actividades preparadas, só abre quando existem grupos em actividade.
Perto do Centro encontra-se o Parque Florestal do Montado do Pereiro.



Centro de Formação





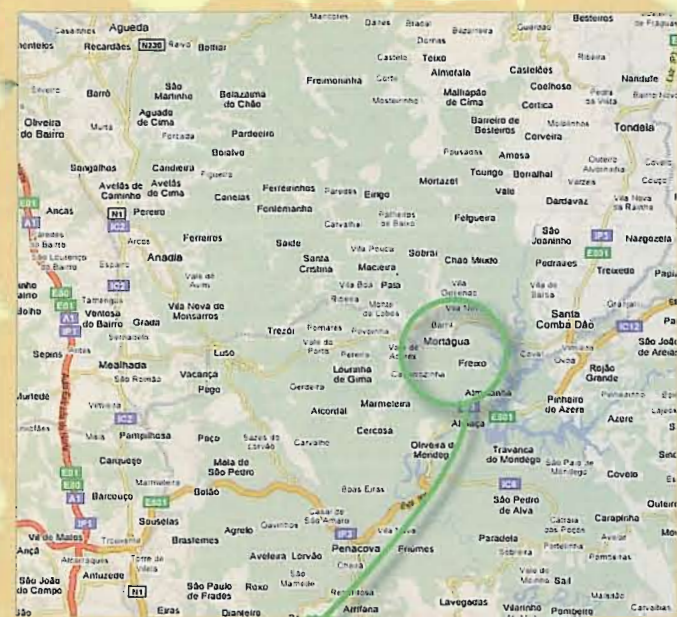
Centro de Mortágua

Centro de Mortágua
Agrupamento 1241 Mortágua

JOSÉ LUÍS COELHO
(Responsável do Campo)


Morada de correspondência
Rua Dr. João Lopes Morais, 45 - r/c - Mortágua
3450-153 MORTÁGUA

Telemóvel: 919553576
Email: coelhitotche@gmail.com



<http://maps.google.com.br/maps>
(palavra para busca "Mortágua, Portugal")

Infra-estruturas no Campo



Comboio ou autocarros



Como Chegar: De comboio até Mortágua, a pé até ao Centro (10km). Há hipótese de pedir ao agrupamento apoio no transporte. De autocarro na estrada 234 sentido Mortágua/Luso saída à esquerda que diz Cerdeira sendo aí o campo. (antiga Escola Primária)



Vista Geral



Vista Geral



Casa de Apoio



Casa de apoio

Atividades Possíveis:
Barragem da Aguieira (canoagem);
Trilho percurso pedestre.



<http://maps.google.com.br/maps>
(palavra para busca "Ronfe - Guimarães, Portugal")

Infra-estruturas no Campo



Paragem de Autocarros a 100 metros.

Como Chegar: Estrada Nacional 206, Km 11, Guimarães/Famalicão.



Locais de lazer

Atividades Possíveis:

Sem custos de utilização fixa; necessidade de reservar com antecedência.
Cidade de Guimarães (Património da Humanidade) a 8Km e Famalicão a 14Km, Centro de hipismo a 2Km, parque e jogos, piscina, etc.



Parque Chefes Martins

Parque Chefes Martins
Agrupamento 5 de Ronfe

Manuel António Ferreira de Sousa
(Responsável do Campo)

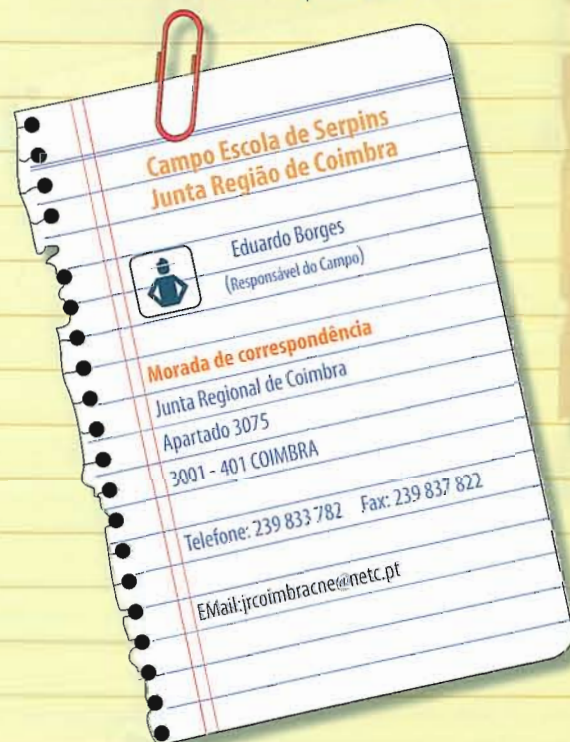
Morada de correspondência
Rua Cruz de Romeu, 510
4805-406 Ronfe GMR

Telemóvel: 968338087 - 961578632
Email: geral@agr5.cne-escutismo.pt
Sousamaf@gmail.com



Locais de acampamento





<http://maps.google.com.br/maps>
(palavra para busca "Serpins - Lousã, Portugal")

Infra-estruturas no Campo



+200 Pessoas

+64 Pessoas



Comboio até Serpins
+3Km até ao campo

Como Chegar: Estrada da Beira (N17) e cortar na Lousã.
Em Foz de Arouca virar para Serpins.



Centro de Formação



Salão interior

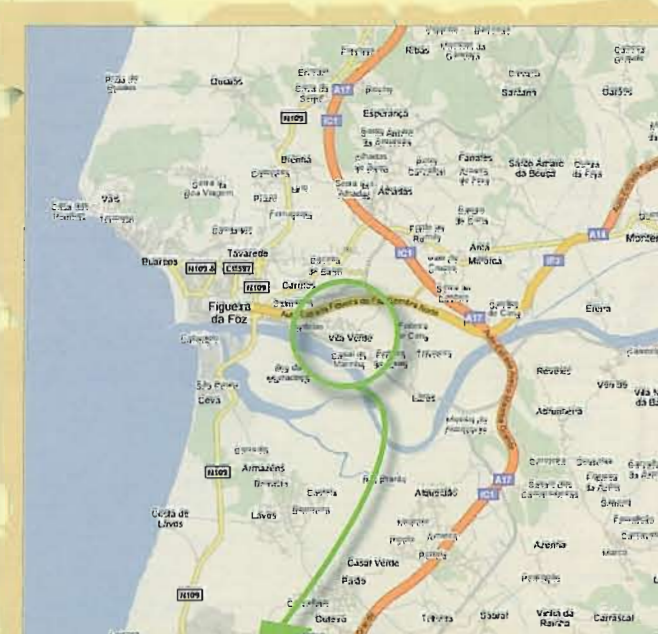
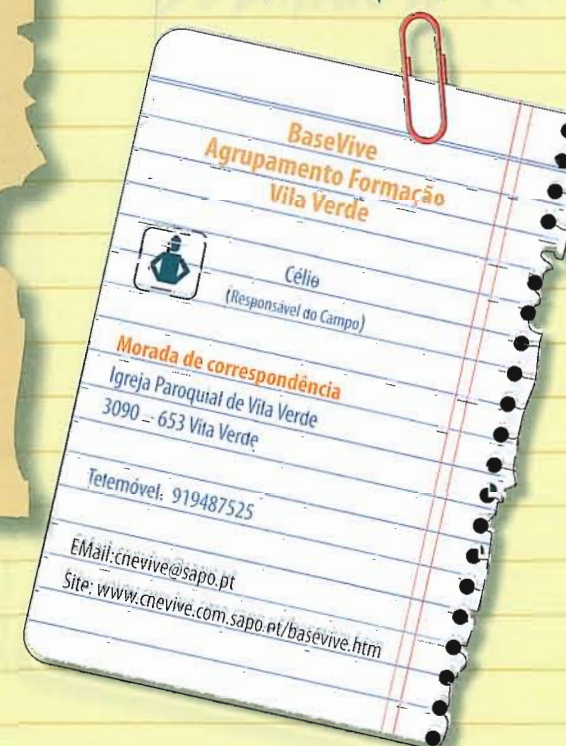


Balneários

Actividades Possíveis:

Actividades na Serra da Lousã.

O Campo Escola conta com algumas actividades para Patrulhas e Unidades sobre orientação dos próprios Dirigentes.



<http://maps.google.com.br/maps>
(palavra para busca "Vila Verde - Figueira da Foz, Portugal")

Infra-estruturas no Campo



+150 Pessoas

+50 Pessoas



Comboio até Fontela

Como Chegar: De comboio Lisboa/Porto - Coimbra - Coimbra - Figueira da Foz, seguir até Fontela fica a (1km a pé pela estrada principal) ou Fontela B com menos frequência. A14 saída Para Vila Verde 2Km A14 Saída para Figueira da Foz (Cais Comercial) 1Km Estação de Comboios (Fontela) 1Km Figueira da Foz 2Km.



Zona envolvente



Zona envolvente



Sala

Actividades Possíveis:

Em Vila Verde existem trilhos e o campo pode fornecer cópias da cartas militares da zona.

Remo, Canoagem, Caminhadas, BTT, Montanhismo.